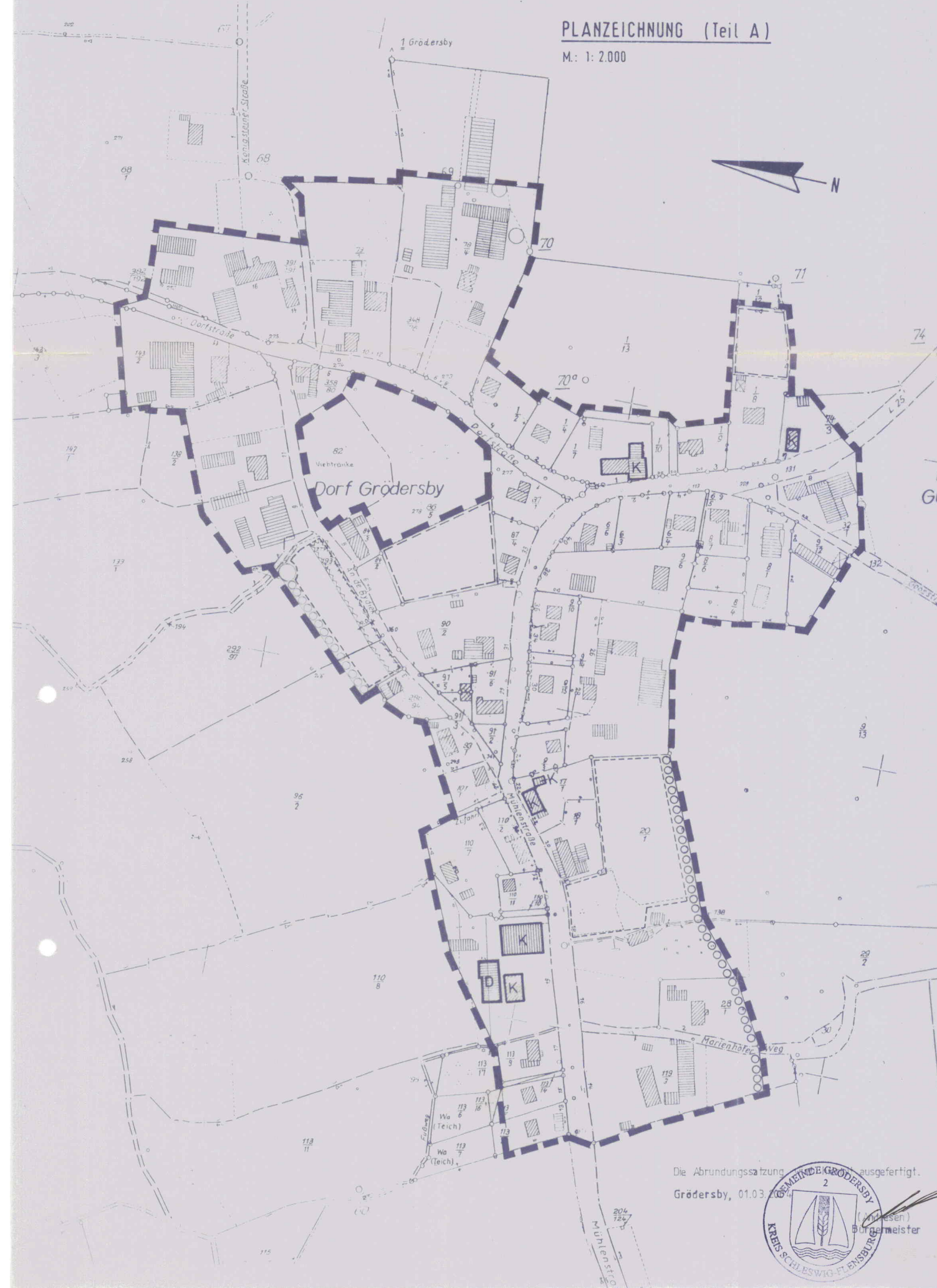









PLANZEICHNUNG (Teil A)

M.: 1:2.000



PLANZEICHENERKLÄRUNG

-  Geltungsbereich dieser Satzung
-  Erweiterungsflächen
-  neue Knickanlagen
-  Anbauverbotszone im Bereich der SW-Leitung
-  vorhandene Bebauung
-  Kulturdenkmal gem. § 5 DSchG
-  Kulturdenkmal gem. § 1 DschG

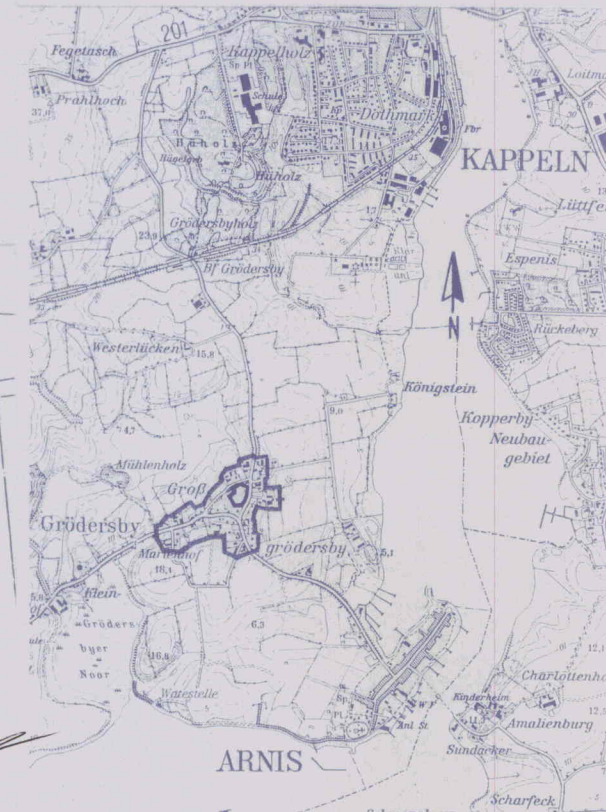
TEXT (Teil B)

1. Im Geltungsbereich dieser Abrundungssatzung gem. § 34 Abs.4 BauGB sind auf den Erweiterungsflächen nur Wohngebäude zulässig.
2. Die neuen Knickanlagen sind als Erdwall mit einer Mindesthöhe, nach der Setzung, von 0,80 m, gemessen von der jetzigen Oberkante des Geländes, aufzusetzen.
Wallfuß = mind. 2,50 m Breite
Wallkrone = mind. 1,20 m Breite
Bepflanzung = heimische, standortgerechte Laubbölder

Abrundungssatzung der Gemeinde Grödersby für das Dorfgebiet „Grödersby“

ÜBERSICHTSKARTE

M.: 1:25.000



Die Abrundungssatzung
Grödersby, 01.03.2001



Bürgermeister

Stand: 15.05.01